



UNIONE MONTANA DEI COMUNI DEL MUGELLO

Centro Intercomunale di Protezione Civile del Mugello



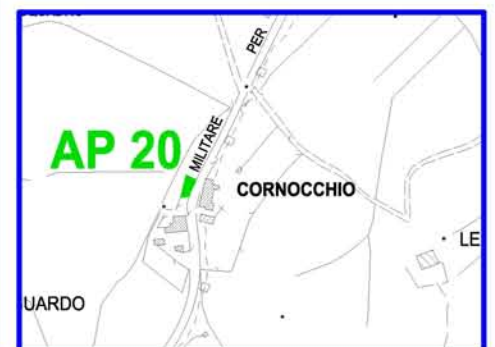
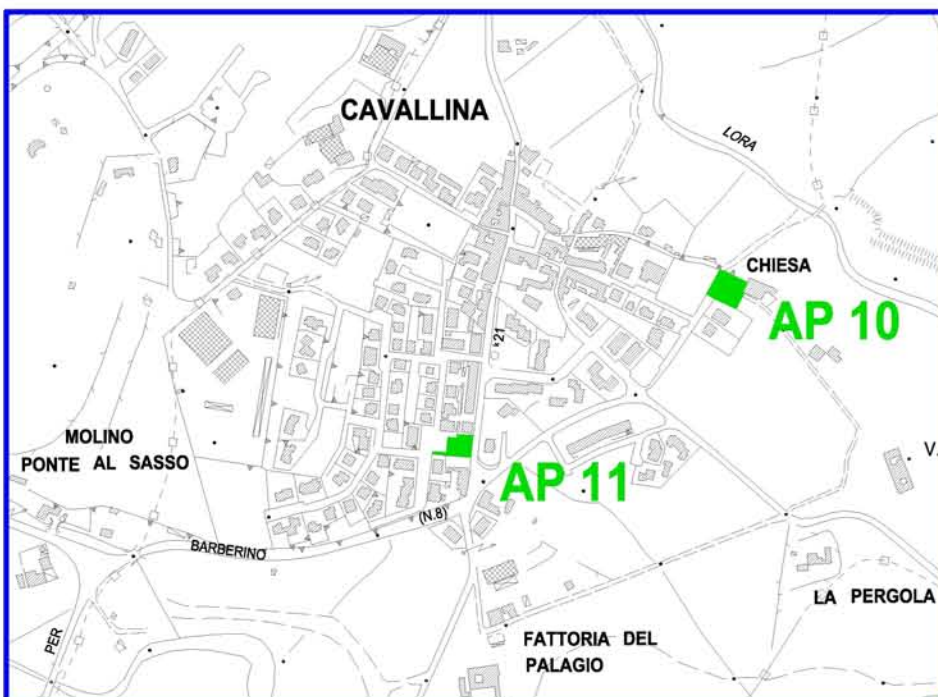
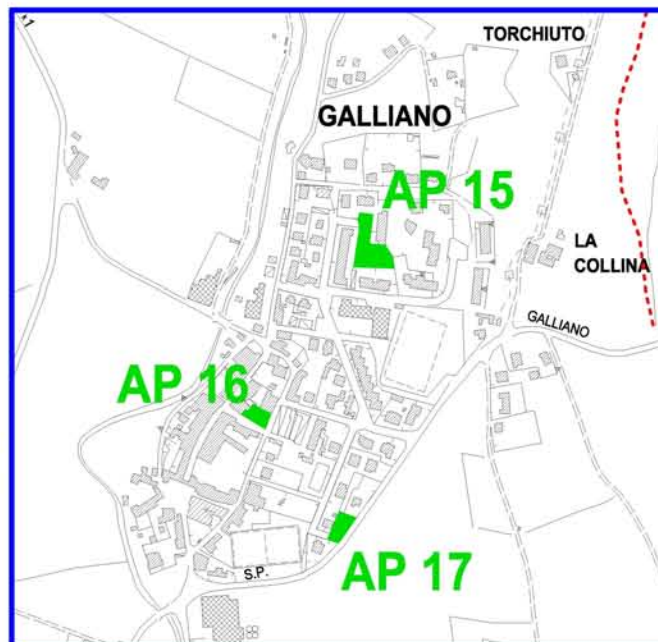
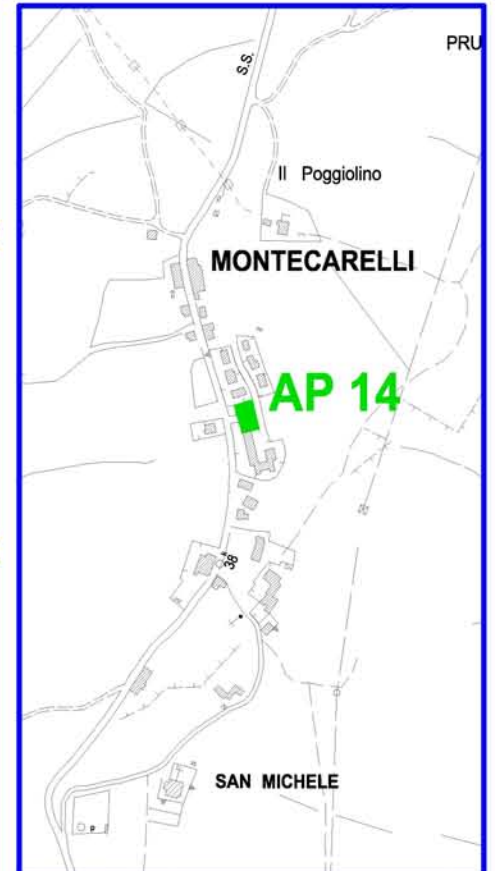
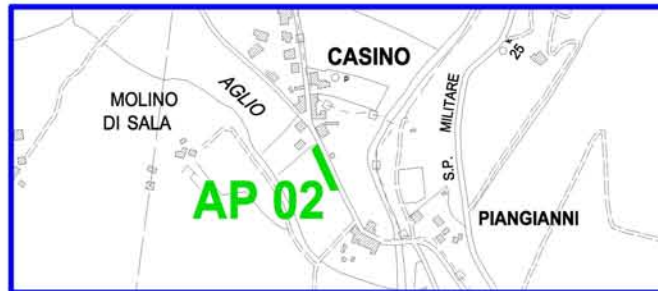
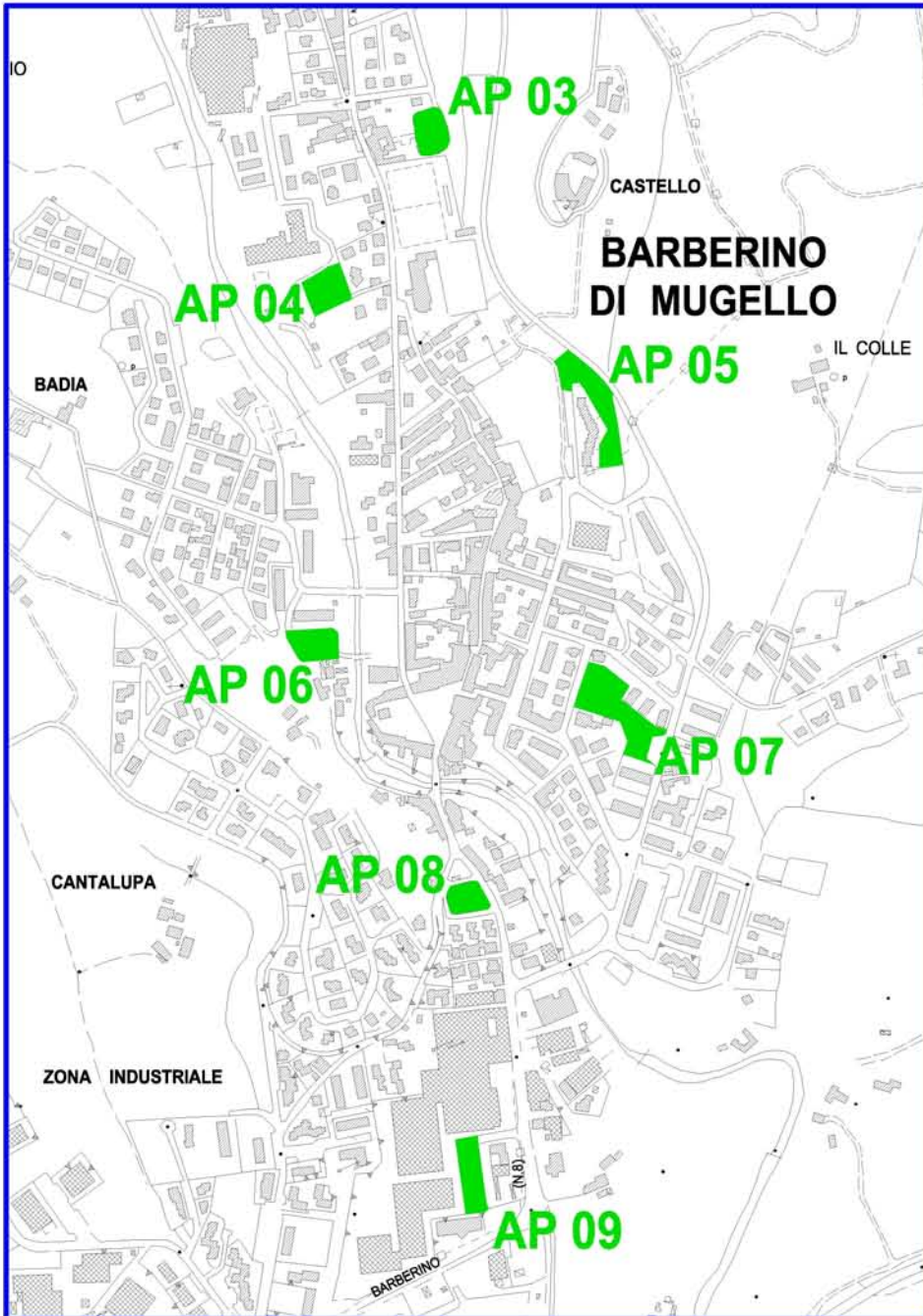
COMUNE DI BARBERINO DI MUGELLO

Provincia di Firenze
Protezione Civile

PIANO INTERCOMUNALE DI EMERGENZA

ALL. 18-A

 AREA DI ATTESA PER LA POPOLAZIONE



Elenco delle aree rappresentate

- AP 01 La Ruzza
- AP 02 Il Casino
- AP 03 via di Castello
- AP 04 via Mons. Agresti
- AP 05 via E. Ferrari
- AP 06 Badia
- AP 07 via del Lavoro
- AP 08 via A. Vespucci
- AP 09 via A. Gramsci
- AP 10 via delle Viottoline
- AP 11 via don Minzoni
- AP 12 Monte di Fo
- AP 13 Santa Lucia
- AP 14 Montecarelli
- AP 15 via G. Verdi
- AP 16 via Lavagnini
- AP 17 via Vivaldi
- AP 18 Le Maschere
- AP 19 Latera
- AP 20 Il Cornocchio



Fonte: C.T.R. 1:10000